





**PŘED ZAPOČETÍM PRACÍ NUTNO VYTÝČIT  
VEŠKERÁ PODZEMNÍ VEDENÍ !**

**SOUŘADNICOVÝ SYSTÉM JTSK  
VÝŠKOVÝ SYSTÉM BpV**

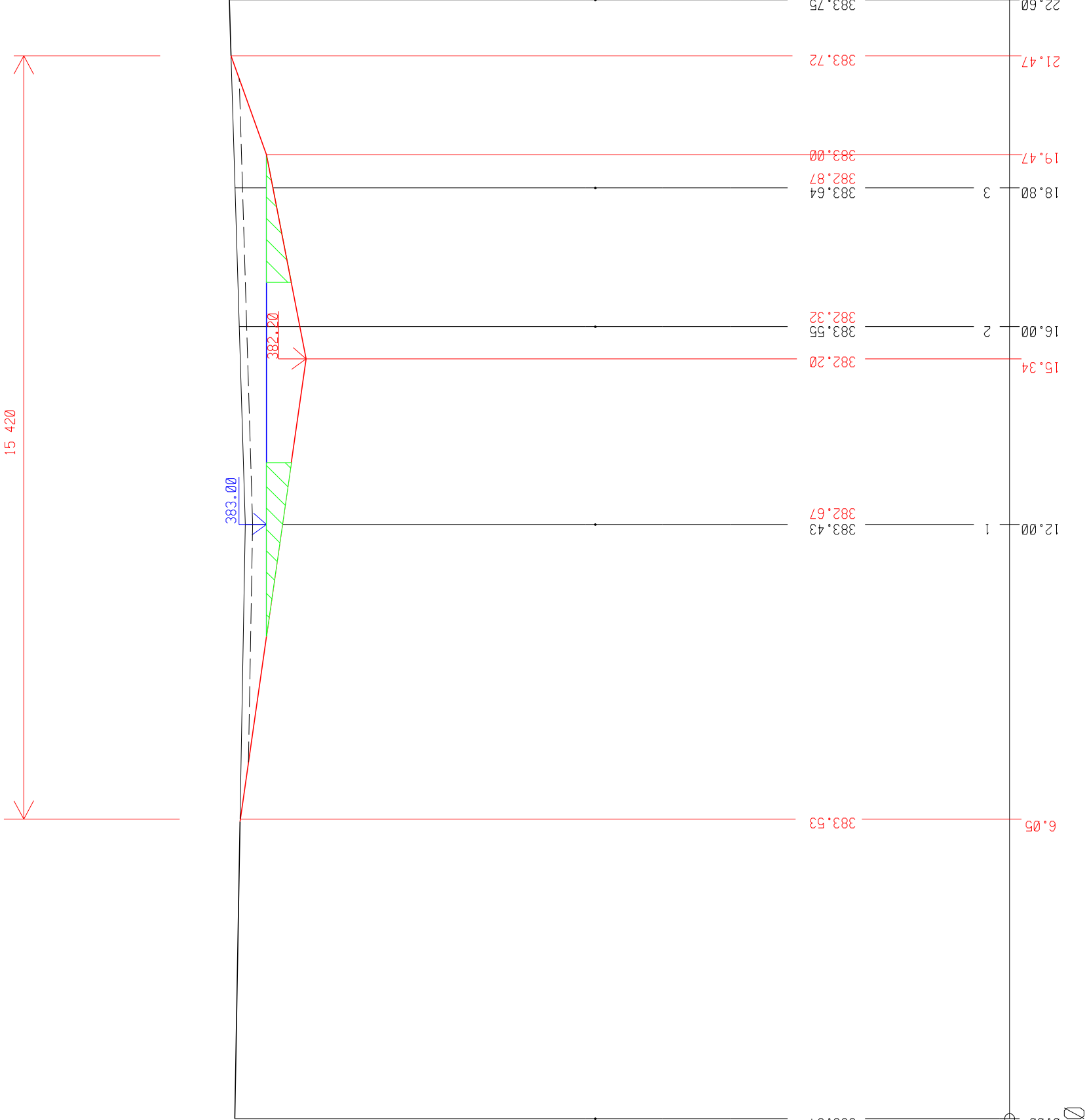
<b>Vypracoval</b>	<b>Zodpovědný projektant</b>	<b>Zodpovědný zástupce</b>	<b>Kontrola</b>	 <b>ROKYCANOVA 114/IV VYSOKÉ MÝTO 566 01</b> tel.  E-mail: 	
					
Kraj : Královéhradecký		PÚsRP : Trutnov			
OÚ : Úpice					
Investor : ČR – Státní pozemkový úřad, Trutnov					
<b>Akce :</b>  Biokoridory a interakční prvky  v k.ú. Radeč				<b>Stupeň :</b>	DSP + DPS
				<b>Datum :</b>	10. 2024
				<b>Formát :</b>	5 A4
				<b>Zak.číslo :</b>	039 30-24
				<b>Měřítko :</b>	1:100
<b>Obsah : Řezy tůní 5</b>				<b>Příloha :</b>	D.1.1.2.6.6.

KATASTRÁLNÍ ÚZEMÍ  
DRUH POZEMKU

LEGENDA TYPŮ ČAR:

- LINIE TERÉNU
- NÁVRH
- HLADINA
- LITORÁL

RADEČ
OSTATNÍ PLOCHA



MĚŘÍTKA X/Y 1:100 / 1:100  
PRÁVÝ BŘEH

LEVÝ BŘEH

NIVELETA DNO

TERÉN V OSE

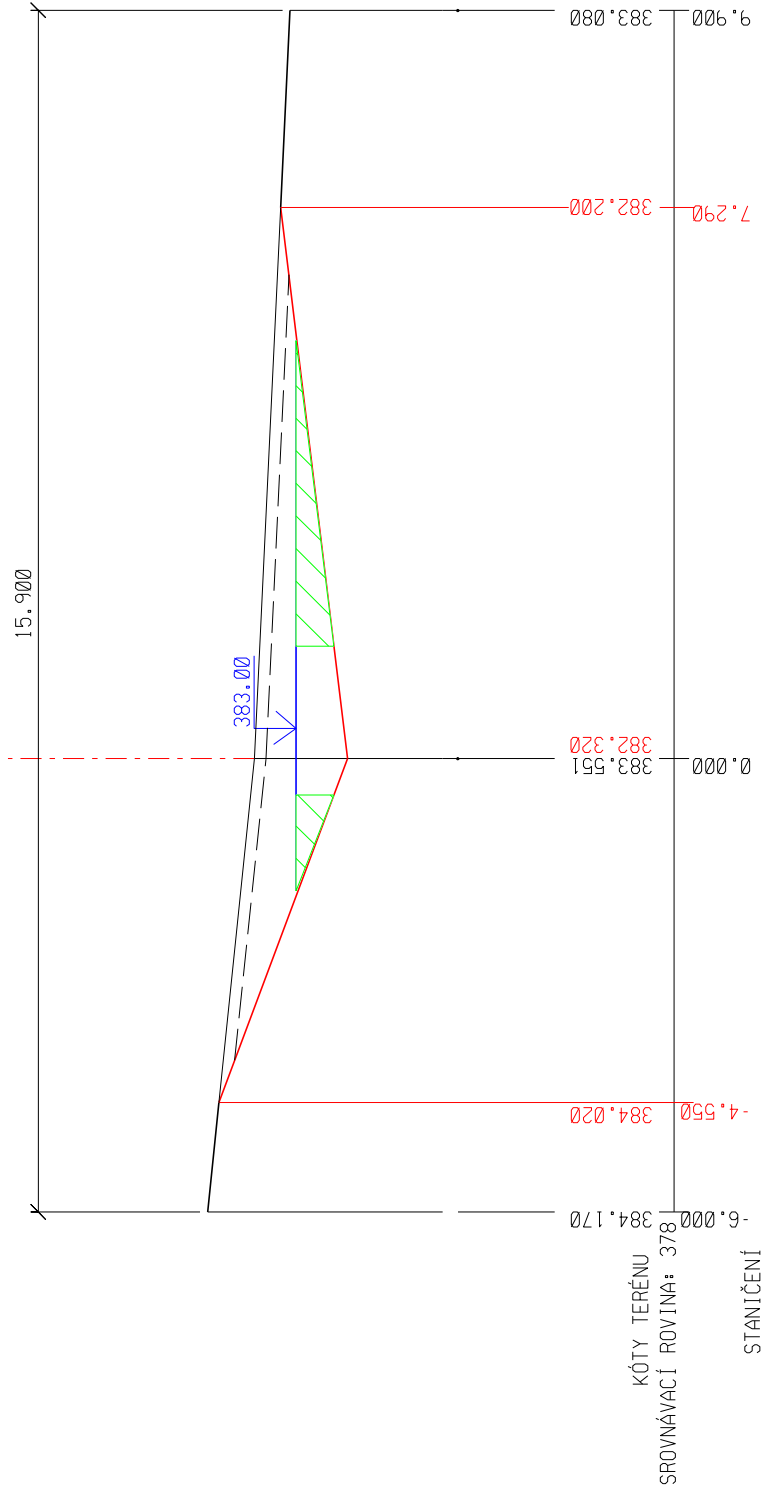
NEJHLUBŠÍ DNO

PŘÍČNÉ ŘEZY  
SROVNÁVACÍ ROVINA: 368

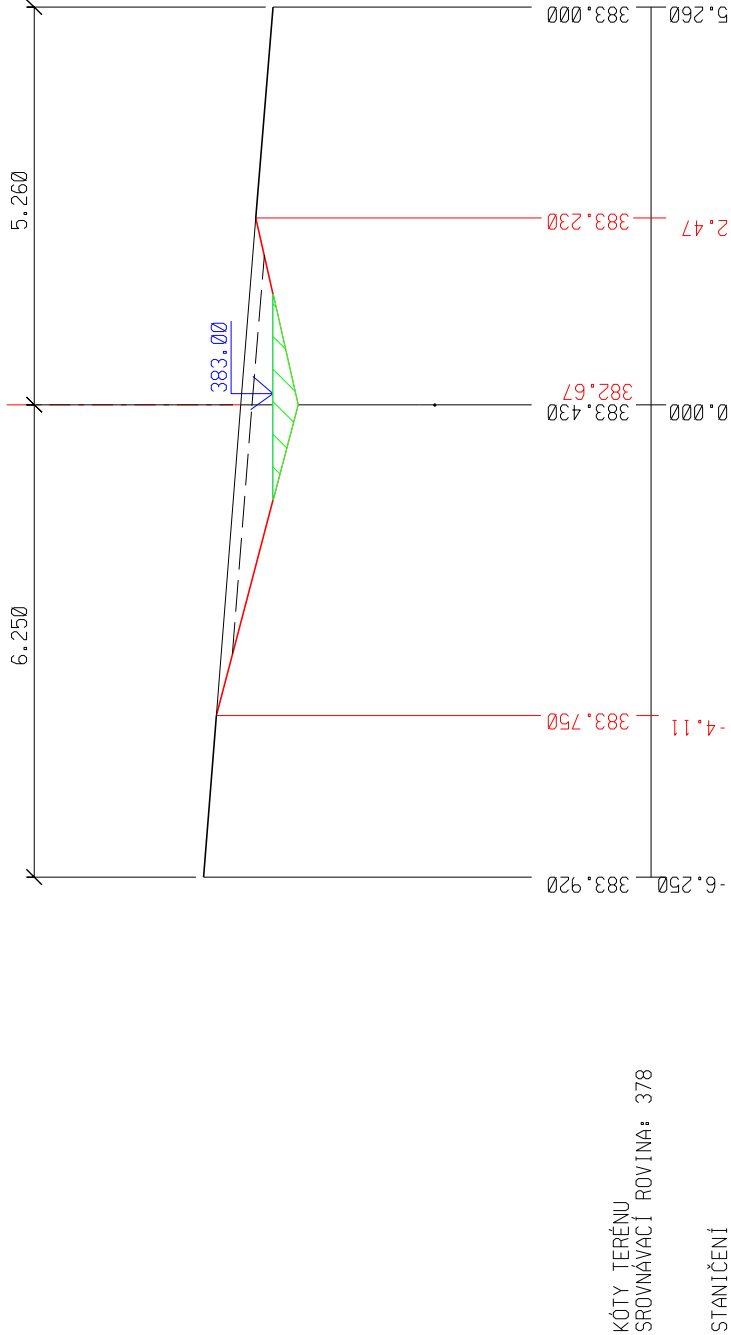
KILOMETRÁŽ  
SKLON DNO

SMĚROVÉ POMĚRY

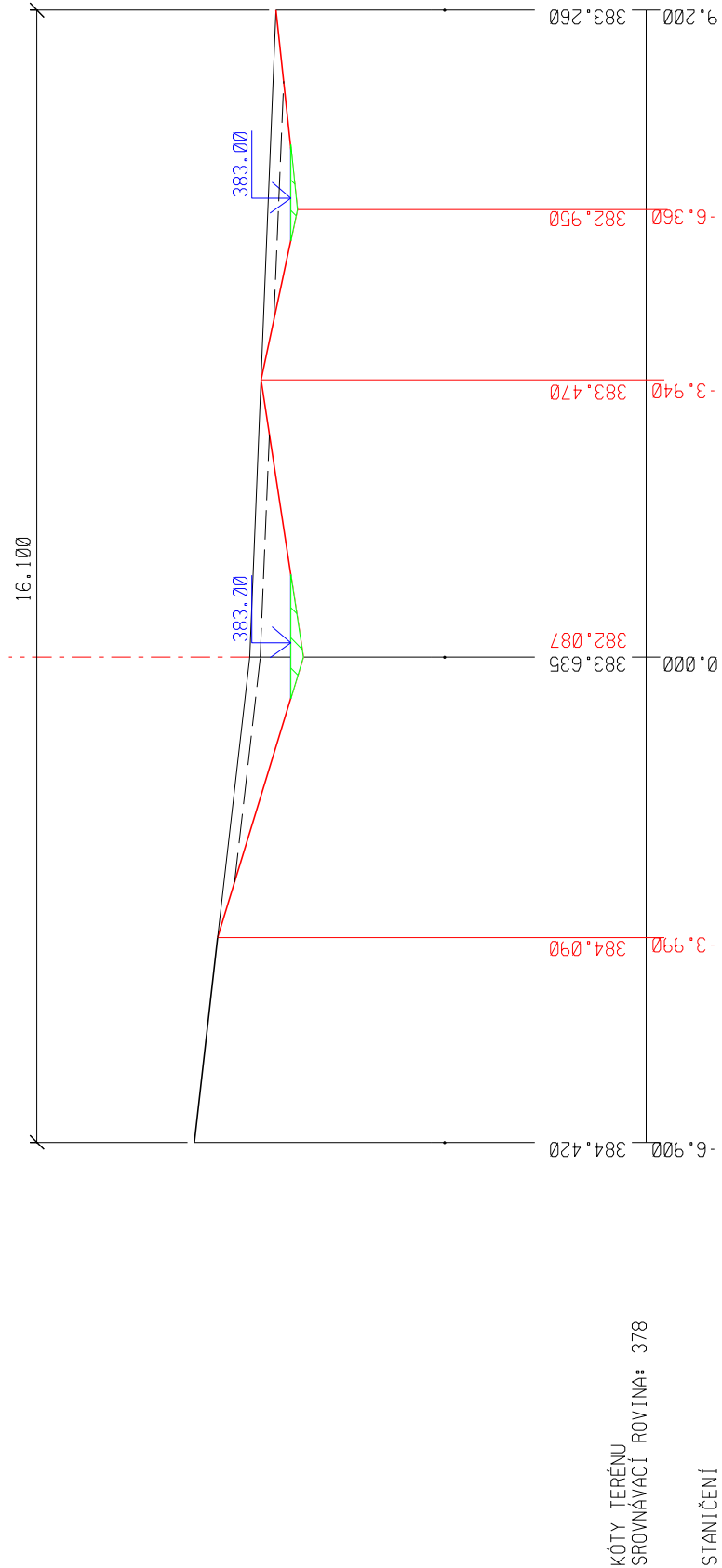
ŘEZ 2 KM Ø.Ø1600 1:100



ŘEZ 1 KM Ø.Ø1200 1:100



ŘEZ 3 KM Ø.Ø1880 1:100



LEGENDA TYPŮ ČAR:

- LINIE TERÉNU
- NÁVRH
- HLADINA
- LITORÁL

1:100

PŘÍČNÉ ŘEZY TÚNÍ 5

ŘEZ 1-2